
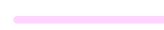






























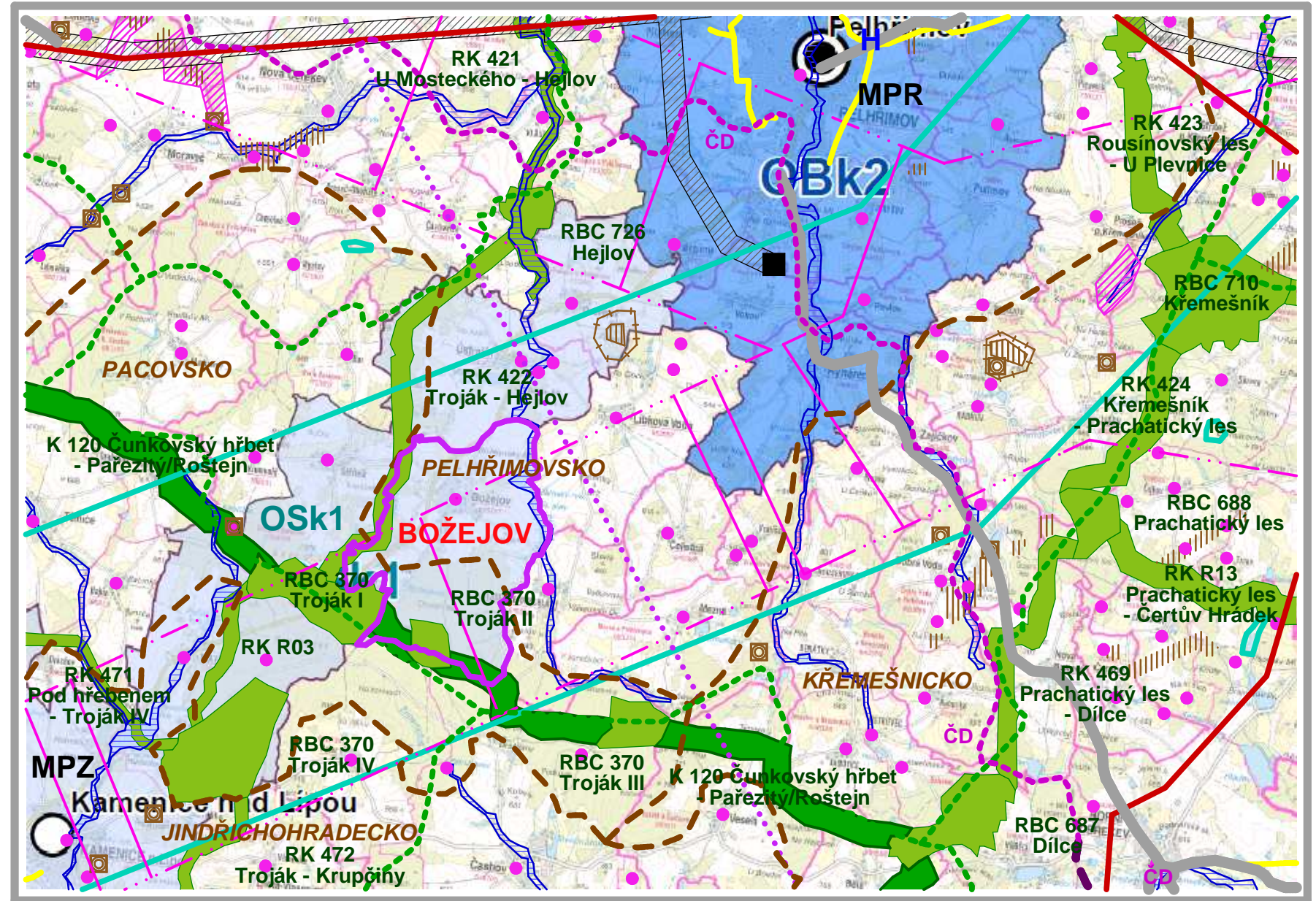


**LEGENDA :**

-  hranice správního obvodu obce s rozšířenou působností
-  hranice obce
-  hranice katastrálního území
-  hranice řešeného území = k.ú. Božejov
-  rozvojová osa krajského významu
-  rozvojová oblast republikového významu vč. označení
-  významné střední centrum ( město Pelhřimov )
-  lokální centrum ( město Kamenice nad Lipou )
- MPR** městská památková rezervace
- MPZ** městská památková zóna
- DOPRAVNÍ A TECHNICKÁ INFRASTRUKTURA :**
-  železniční trať regionální
-  silnice I. - III. třídy včetně homogenizace
-  elektrické vedení nadzemní VVN, ZVN
-  objekt na elektrické síti
-  VTL, VVTL plynovod
-  radioreléová trasa
-  OP nadzemních směrů
-  OP radiových směrových spojů ( MO ČR )
-  dráha nízkého letu ( MO ČR )
-  koridor vedení VVN a ZVN
-  heliport
-  dráha nízkého letu
- GEOLOGIE :**
-  poddolované území maloplošné
-  poddolované území velké
-  výhradní ložisko nerostných surovin
-  dobývací prostor
- OCHRANA VOD :**
-  stanovené záplavové území
- ARCHEOLOGIE**
-  území archeologických nálezů ( nad 35 ha )
-  území archeologických nálezů ( do 35 ha )
- OCHRANA KRAJINY A PŘÍRODY :**
-  nadregionální ÚSES
-  regionální ÚSES
-  dálkový migrační koridor pro velké savce
-  přírodní rezervace/památky
-  oblast krajinného rázu

**ÚZEMNÍ PLÁN BOŽEJOV**



ZHOTOVITEL : Ing.Arch. Lubomír Štefl IČ : 18520723	
ADRESA : Nad Žlabem 721 588 22 Luka nad Jihlavou	
OPRÁVNĚNÍ : Autorizovaný architekt ČKA - 01 030	
DATUM : 02/2023	Razítko, podpis

**VÝKRES ŠIRŠÍCH VZTAHŮ**

**II.B.2**

Pořizovatel : MěÚ Pelhřimov, odbor výstavby, odd. územního plánu	Příloha č. 1 k Opatření obecné povahy, část II.B	ÚZEMNÍ PLÁN BOŽEJOV Měřítko : 1 : 5 000
--	---	--